



Администрация Находкинского городского округа  
Приморского края

ПОСТАНОВЛЕНИЕ

12 августа 2021 год

г. Находка

№ 866

**О внесении изменения в постановление администрации Находкинского городского округа от 03.02.2016 № 96 «Об утверждении схемы размещения рекламных конструкций на земельных участках, расположенных на территории Находкинского городского округа, независимо от форм собственности, а также на зданиях или ином недвижимом имуществе, находящемся в собственности Приморского края или муниципальной собственности»**

В соответствии с пунктом 26.1 части 1 статьи 16 Федерального закона от 06.10.2003 № 131-ФЗ «Об общих принципах организации местного самоуправления в Российской Федерации», частью 5.8 статьи 19 Федерального закона от 13.03.2006 № 38-ФЗ «О рекламе», на основании решения департамента информационной политики Приморского края от 10.06.2021 № 3 «О согласовании изменений в схему размещения рекламных конструкций», руководствуясь статьями 35, 48 Устава Находкинского городского округа, администрация Находкинского городского округа

ПОСТАНОВЛЯЕТ:

1. Внести в постановление администрации Находкинского городского округа от 03.02.2016 № 96 «Об утверждении схемы размещения рекламных конструкций на земельных участках, расположенных на территории Находкинского городского округа, независимо от форм собственности, а также на зданиях или ином недвижимом имуществе, находящемся в собственности Приморского края или муниципальной собственности» изменение, утвердив прилагаемые Изменения № 3 в схему

размещения рекламных конструкций на территории Находкинского городского округа.

2. Управлению внешних коммуникаций администрации Находкинского городского округа опубликовать настоящее постановление в полном объеме в средствах массовой информации.

3. Отделу делопроизводства администрации Находкинского городского округа (Атрашок) разместить настоящее постановление на официальном сайте Находкинского городского округа в сети «Интернет».

4. Управлению архитектуры, градостроительства и рекламы администрации Находкинского городского округа, далее - Управление, разместить настоящее постановление в полном объеме на официальном сайте Находкинского городского округа в сети «Интернет» в разделе Управления «Схема размещения рекламных конструкций на земельных участках, расположенных на территории Находкинского городского округа».

5. Контроль за исполнением настоящего постановления «О внесении изменения в постановление администрации Находкинского городского округа от 03.02.2016 № 96 «Об утверждении схемы размещения рекламных конструкций на земельных участках, расположенных на территории Находкинского городского округа, независимо от форм собственности, а также на зданиях или ином недвижимом имуществе, находящемся в собственности Приморского края или муниципальной собственности» возложить на заместителя главы администрации Находкинского городского округа – начальника управления архитектуры, градостроительства и рекламы администрации Находкинского городского округа Браташа Д.М.

Глава Находкинского городского округа



Т.В. Магинский


УТВЕРЖДЕНЫ

постановлением администрации  
Находкинского городского округа  
от 12 августа 2021 года № 866

**Изменения № 3 в схему  
размещения рекламных конструкций  
на территории Находкинского городского округа**


Согласовано:

*Директор департамента информационной  
политики Приморского края  
Е. В. Буфимов*



Департамент информационной политики Приморского края

"10" июля 2021 год



**Адресная программа схемы размещения рекламных конструкций**

**на территории Находкинского городского округа**

№ п/п	Адресная характеристика		Технологическая характеристика					Имущественная характеристика		Примечание
	Номер рекламной конструкции	Адрес предполагаемого места установки и эксплуатации рекламной конструкции	Тип рекламной конструкции	Вид рекламной конструкции	Размер	Количество сторон	Площадь, кв. м	Наименование собственника, к объекту недвижимости которого присоединяется рекламная конструкция	Кадастровый номер земельного участка либо кадастрового квартала	
1	22	Край Приморский, город Находка, Находкинский проспект, 102	Щит	Отдельностоящая	1x1,5	2	3	В ведении муниципального образования Находкинского городского округ ( не разграничена)	25:31:010208	Исключение из схемы (карта № 11 )
2	350	Край Приморский,а/дорога " Владивосток-Находка-Порт Восточный", 142 км+650м, справа	Билборд	Отдельностоящая	3x6	2	36	В ведении муниципального образования Находкинского городского округ ( не разграничена)	25:31:010406	Исключение из схемы (карта № 18 )
3	355	Край Приморский,а/дорога " Владивосток-Находка-Порт Восточный", 144 км+500м, справа	Билборд	Отдельностоящая	3x6	2	36	В ведении муниципального образования Находкинского городского округ ( не разграничена)	25:31:010406	Исключение из схемы (карта № 19 )
4	356	Край Приморский,а/дорога " Владивосток-Находка-Порт Восточный", 143 км+800м, слева	Билборд	Отдельностоящая	3x6	2	36	В ведении муниципального образования Находкинского городского округ ( не разграничена)	25:31:010406	Исключение из схемы (карта № 19 )
5	357	Край Приморский,а/дорога " Владивосток-Находка-Порт Восточный", 144 км+800м, слева	Билборд	Отдельностоящая	3x6	2	36	В ведении муниципального образования Находкинского городского округ ( не разграничена)	25:31:010406	Исключение из схемы (карта № 19 )
6	358	Край Приморский,а/дорога " Владивосток-Находка-Порт Восточный", 144 км+800м, справа	Билборд	Отдельностоящая	3x6	2	36	В ведении муниципального образования Находкинского городского округ ( не разграничена)	25:31:010406	Исключение из схемы (карта № 19 )



7	359	Край Приморский, а/дорога " Владивосток-Находка-Порт Восточный", 144 км+950м, слева	Билборд	Отдельностоящая	3х6	2	36	В ведении муниципального образования Находкинского городского округ ( не разграничена)	25:31:010406	Исключение из схемы (карта № 19 )
8	360	Край Приморский, а/дорога " Владивосток-Находка-Порт Восточный", 144 км+950м, справа	Билборд	Отдельностоящая	3х6	2	36	В ведении муниципального образования Находкинского городского округ ( не разграничена)	25:31:010406	Исключение из схемы (карта № 19 )
9	363	Край Приморский, а/дорога " Владивосток-Находка-Порт Восточный", 145 км+800м, слева	Билборд	Отдельностоящая	3х6	2	36	В ведении муниципального образования Находкинского городского округ ( не разграничена)	25:31:010406	Исключение из схемы (карта № 20 )
10	375	Край Приморский, город Находка, г. Находка, Шоссейная, 143	Билборд	Отдельностоящая	3х6	2	36	В ведении муниципального образования Находкинского городского округ ( не разграничена)	25:31:010407	Исключение из схемы (карта № 19 )
11	376	Край Приморский, город Находка, г. Находка, Шоссейная, 96А, р-н ост. Мебельная фабрика	Билборд	Отдельностоящая	3х6	2	36	В ведении муниципального образования Находкинского городского округ ( не разграничена)	25:31:010407	Исключение из схемы (карта № 19 )
12	410	Край Приморский, А/дорога " Владивосток-Находка-порт Восточный" 138 км+850м, слева	Билборд	Отдельностоящая	3х6	2	36	В ведении муниципального образования Находкинского городского округ ( не разграничена)	25:31:010405	Исключение из схемы (карта № 17 )
13	414	Край Приморский, город Находка, обьездная дорога, поворот к ул. Некрасова,65	Билборд	Отдельностоящая	3х6	2	36	В ведении муниципального образования Находкинский городской округ ( не разграничена)	25:31:010210	Исключение из схемы (карта № 13 )
14	508	Край Приморский, город Находка, ул. Астафьева, 123, в районе автобусной остановки "Лесная"	Билборд	Отдельно стоящая	3х6	2	36	В ведении муниципального образования Находкинский городской округ (земельный участок, государственная собственность на который не разграничена)	25:31:010204	Включение в схему новой рекламной конструкции (карта № 10 )

15	509	Край Приморский, город Находка, Находкинский проспект, 60	Билборд	Отдельно стоящая	3х6	2	36	В ведении муниципального образования Находкинский городской округ (земельный участок, государственная собственность на который не разграничена)	25:31:010209	Включение в схему новой рекламной конструкции (карта № 12 )
16	510	Край Приморский, город Находка, Находкинский проспект, 60	Билборд	Отдельно стоящая	3х6	2	36	Муниципальное образование Находкинский городской округ	25:31:010209:10347	Включение в схему новой рекламной конструкции (карта № 12 )
17	511	Край Приморский, город Находка, Находкинский проспект, в районе ул.Пограничная, 1	Билборд	Отдельно стоящая	3х6	2	36	В ведении муниципального образования Находкинский городской округ (земельный участок, государственная собственность на который не разграничена)	25:31:010211	Включение в схему новой рекламной конструкции (карта № 14 )
18	512	Край Приморский, город Находка, Находкинский проспект, 26	Билборд	Отдельно стоящая	3х6	2	36	В ведении муниципального образования Находкинский городской округ (земельный участок, государственная собственность на который не разграничена)	25:31:010211	Включение в схему новой рекламной конструкции (карта № 14 )
19	513	Край Приморский, город Находка, Находкинский проспект, 7 В	Билборд	Отдельно стоящая	3х6	2	36	В ведении муниципального образования Находкинский городской округ (земельный участок, государственная собственность на который не разграничена)	25:31:010407	Включение в схему новой рекламной конструкции (карта № 14 )
20	514	Кр.Приморский, г.Находка, Находкинский проспект, 7, район поворота на проспект Мира	Билборд	Отдельно стоящая	3х6	2	36	Муниципальное образование Находкинский городской округ	25:31:010407:3353	Включение в схему новой рекламной конструкции (карта № 14 )
21	515	Кр.Приморский, г.Находка, Проспект Мира, 3	Билборд	Отдельно стоящая	3х6	2	36	Муниципальное образование Находкинский городской округ	25:31:010401:7893	Включение в схему новой рекламной конструкции (карта № 14 )



22	516	Край Приморский, город Находка, проспект Мира, 28	Билборд	Отдельно стоящая	3x6	2	36	В ведении муниципального образования Находкинский городской округ (земельный участок, государственная собственность на который не разграничена)	25:31:010401	Включение в схему новой рекламной конструкции (карта № 14 )
23	517	Край Приморский, город Находка, ул. Постышева, 27	Билборд	Отдельно стоящая	3x6	2	36	В ведении муниципального образования Находкинский городской округ (земельный участок, государственная собственность на который не разграничена)	25:31:010401	Включение в схему новой рекламной конструкции (карта № 14 )
24	518	Кр.Приморский, г.Находка, ул. Набережная, 1	Билборд	Отдельно стоящая	3x6	2	36	Муниципальное образование Находкинский городской округ	25:31:010407:317	Включение в схему новой рекламной конструкции (карта № 15 )
25	519	Кр.Приморский, г.Находка, ул. Набережная, 1	Билборд	Отдельно стоящая	3x6	2	36	Муниципальное образование Находкинский городской округ	25:31:010407:317	Включение в схему новой рекламной конструкции (карта № 15 )
26	520	Кр.Приморский, г.Находка, ул. Набережная, 4	Билборд	Отдельно стоящая	3x6	2	36	Муниципальное образование Находкинский городской округ	25:31:010407:847	Включение в схему новой рекламной конструкции (карта № 15 )
27	521	Кр.Приморский, г.Находка, ул. Набережная, 4 Л	Билборд	Отдельно стоящая	3x6	2	36	Муниципальное образование Находкинский городской округ	25:31:010407:3279	Включение в схему новой рекламной конструкции (карта № 16 )
28	522	Кр.Приморский, г.Находка, Северный проспект, 70	Суперборд	Отдельно стоящая	4,5x9	2	81	Муниципальное образование Находкинский городской округ	25:31:010405:1296	Включение в схему новой рекламной конструкции (карта № 16 )
29	523	Кр.Приморский, г.Находка, Северный проспект, 70	Суперборд	Отдельно стоящая	4,5x9	2	81	Муниципальное образование Находкинский городской округ	25:31:010405:1296	Включение в схему новой рекламной конструкции (карта № 16 )
30	524	Кр.Приморский, г.Находка, Северный проспект, 70	Суперборд	Отдельно стоящая	4,5x9	2	81	Муниципальное образование Находкинский городской округ	25:31:010405:1296	Включение в схему новой рекламной конструкции (карта № 16 )































31	525	Кр.Приморский, г.Находка, Северный проспект, 70	Суперборд	Отдельно стоящая	4,5x9	2	81	Муниципальное образование Находкинский городской округ	25:31:010405:1296	Включение в схему новой рекламной конструкции (карта № 16 )
32	526	Кр.Приморский, г.Находка, Северный проспект, 70	Суперборд	Отдельно стоящая	4,5x9	2	81	Муниципальное образование Находкинский городской округ	25:31:010405:1296	Включение в схему новой рекламной конструкции (карта № 16 )
33	527	Кр.Приморский, г.Находка, Северный проспект, 70	Суперборд	Отдельно стоящая	4,5x9	2	81	Муниципальное образование Находкинский городской округ	25:31:010405:1294	Включение в схему новой рекламной конструкции (карта № 16 )
34	528	Кр.Приморский, г.Находка, Северный проспект, 70	Билборд	Отдельно стоящая	3x6	2	36	Муниципальное образование Находкинский городской округ	25:31:010405:1294	Включение в схему новой рекламной конструкции (карта № 16 )
35	529	Кр.Приморский, г.Находка, Северный проспект, 70	Билборд	Отдельно стоящая	3x6	2	36	Муниципальное образование Находкинский городской округ	25:31:010405:1294	Включение в схему новой рекламной конструкции (карта № 16 )
36	530	Кр.Приморский, г.Находка, Северный проспект, 70	Билборд	Отдельно стоящая	3x6	2	36	Муниципальное образование Находкинский городской округ	25:31:010405:1294	Включение в схему новой рекламной конструкции (карта № 16 )
37	531	Кр.Приморский, г.Находка, Северный проспект, 41, стр. 1	Билборд	Отдельно стоящая	3x6	2	36	Муниципальное образование Находкинский городской округ	25:31:010405:1258	Включение в схему новой рекламной конструкции (карта № 16 )
38	532	Кр.Приморский, г.Находка, ул. Шоссейная, 46	Щит	Отдельно стоящая	1,5x3	2	9	Муниципальное образование Находкинский городской округ	25:31:010407:351	Включение в схему новой рекламной конструкции (карта № 18 )
39	533	Край Приморский, город Находка, ул. Шоссейная, 94 В, стр. 1А	Билборд	Отдельно стоящая	3x6	3	54	Муниципальное образование Находкинский городской округ	25:31:010407:3428	Включение в схему новой рекламной конструкции (карта № 19 )

40	534	Край Приморский, город Находка, ул. Шоссейная, 94 В, стр. 1А	Билборд	Отдельно стоящая	3x6	3	54	Муниципальное образование Находкинский городской округ	25:31:010407:3428	Включение в схему новой рекламной конструкции (карта № 19)
41	535	Край Приморский, город Находка, ул. Вторая, 1	Билборд	Отдельно стоящая	3x6	2	36	Муниципальное образование Находкинский городской округ	25:31:010406:5189	Включение в схему новой рекламной конструкции (карта № 19)
42	536	Край Приморский, город Находка, ул. Вторая, 1	Билборд	Отдельно стоящая	3x6	2	36	Муниципальное образование Находкинский городской округ	25:31:010406:5188	Включение в схему новой рекламной конструкции (карта № 19)
43	537	Край Приморский, город Находка, ул. Первая, 2 в	Билборд	Отдельно стоящая	3x6	2	36	Муниципальное образование Находкинский городской округ	25:31:010406:733	Включение в схему новой рекламной конструкции (карта № 19)
44	538	Край Приморский, А/дорога "Артем-Находка-порт Восточный" 144 км, справа	Билборд	Отдельно стоящая	3x6	2	36	В ведении муниципального образования Находкинский городской округ (земельный участок, государственная собственность на который не разграничена)	25:31:010406	Включение в схему новой рекламной конструкции (карта № 19)
45	539	Край Приморский, А/дорога "Артем-Находка-порт Восточный" 144 км, слева	Стела	Отдельно стоящая	6x1,6	2	19,2	В ведении муниципального образования Находкинский городской округ (земельный участок, государственная собственность на который не разграничена)	25:31:010406	Включение в схему новой рекламной конструкции (карта № 19)
46	540	Край Приморский, А/дорога "Артем-Находка-порт Восточный" 144 км + 50 м, слева	щит	Отдельно стоящая	1x1,5	2	3	В ведении муниципального образования Находкинский городской округ (земельный участок, государственная собственность на который не разграничена)	25:31:010406	Включение в схему новой рекламной конструкции (карта № 19)
47	541	Кр.Приморский, г.Находка, ул. Шоссейная, 229 А	Билборд	Отдельно стоящая	3x6	2	36	Муниципальное образование Находкинский городской округ	25:31:000000:6865	Включение в схему новой рекламной конструкции (карта № 20)


48	542	Кр.Приморский, г.Находка, ул. Шоссейная, 229 А	Билборд	Отдельно стоящая	3x6	2	36	Муниципальное образование Находкинский городской округ	25:31:000000:6865	Включение в схему новой рекламной конструкции (карта № 20)
49	543	Край Приморский, а/дорога " Владивосток-Находка-Порт Восточный", 146 км+150м, справа	Стела	Отдельно стоящая	5x2	2	20	Муниципальное образование Находкинский городской округ	25:31:010407:1188	Включение в схему новой рекламной конструкции (карта № 20)
50	544	Кр.Приморский, г.Находка, Северный проспект, в районе ул. Комсомольская, 25	Щит	Отдельно стоящая	1x1,5	1	1,5	В ведении муниципального образования Находкинский городской округ (земельный участок, государственная собственность на который не разграничена)	25:31:010404	Включение в схему новой рекламной конструкции (карта № 21)
51	545	Край Приморский, г.Находка, Северный проспект, в районе ул. Комсомольская, 24	Цифровой билборд	Отдельно стоящая	3x6	2	36	Муниципальное образование Находкинский городской округ	25:31:010404:1102	Включение в схему новой рекламной конструкции (карта № 21)
52	546	г.Находка, Северный проспект, в районе ул. Комсомольская, 32 Б	Билборд	Отдельно стоящая	3x6	2	36	Муниципальное образование Находкинский городской округ	25:31:010404:7412	Включение в схему новой рекламной конструкции (карта № 21)
53	547	Край Приморский, г. Находка, обходная магистраль, в районе ул. Пограничная, 120 а, стр.1	Стела	Отдельно стоящая	5x2	2	20	Муниципальное образование Находкинский городской округ	25:31:000000:724	Включение в схему новой рекламной конструкции (карта № 22)

## Условные обозначения рекламных конструкций

### Вид односторонние

- |   |  |   |  |
|---|--|---|--|
|  | Билборд с размерами одной стороны 5x10 м, площадь рекламного поля 100 кв.м., количество сторони: 2                 |  | Билборд с размерами одной стороны 3x12 м, площадь рекламного поля 36 кв.м., количество сторони: 1            |
|  | Билборд с размерами одной стороны 5x10 м, площадь рекламного поля 100 кв.м., количество сторони: 2                 |  | Билборд с размерами одной стороны 3x6 м, площадь рекламного поля 18 кв.м., количество сторони: 3             |
|  | Центровой билборд с размерами одной стороны 6,8x6,1 м, площадь рекламного поля 38,7 кв.м., количество сторони: 1   |  | Билборд с размерами одной стороны 3x6 м, площадь рекламного поля 18 кв.м., количество сторони: 2             |
|  | Центровой билборд с размерами одной стороны 5,7x7,5 м, площадь рекламного поля 42,75 кв.м., количество сторони: 1  |  | Билборд с размерами одной стороны 3x6 м, площадь рекламного поля 18 кв.м., количество сторони: 1             |
|  | Сторонний билборд с размерами одной стороны 4,5x10 м, площадь рекламного поля 45 кв.м., количество сторони: 2      |  | Центровой билборд с размерами одной стороны 3 x 6 м, площадь рекламного поля 18 кв.м., количество сторони: 2 |
|  | Сторонний билборд с размерами одной стороны 4,5x12 м, площадь рекламного поля 54 кв.м., количество сторони: 1      |  | Щит с размерами одной стороны 7x15 м, площадь рекламного поля 105 кв.м., количество сторони: 1               |
|  | Сторонний билборд с размерами одной стороны 3x7 м, площадь рекламного поля 21 кв.м., количество сторони: 1         |  | Щит с размерами одной стороны 1x15 м, площадь рекламного поля 15 кв.м., количество сторони: 2                |
|  | Сторонний билборд с размерами одной стороны 3x7 м, площадь рекламного поля 21 кв.м., количество сторони: 1         |  | Щит с размерами одной стороны 1,5x3 м, площадь рекламного поля 4,5 кв.м., количество сторони: 2              |
|  | Сторонний билборд с размерами одной стороны 5,2x 8,8 м, площадь рекламного поля 45,76 кв.м., количество сторони: 2 |  | Щит с размерами одной стороны 2,5x4 м, площадь рекламного поля 10 кв.м., количество сторони: 1               |
|  | Сторонний билборд с размерами одной стороны 3x4 м, площадь рекламного поля 12 кв.м., количество сторони: 1         |  | Щит с размерами одной стороны 1,5x3 м, площадь рекламного поля 4,5 кв.м., количество сторони: 1              |
|  | Сторонний билборд с размерами одной стороны 3x4 м, площадь рекламного поля 12 кв.м., количество сторони: 2         |  | Хорды с размерами одной стороны 1x15 м, площадь рекламного поля 15 кв.м., количество сторони: 2              |
|  | Триптих с размерами одной стороны 3x6 м, площадь рекламного поля 18 кв.м., количество сторони: 3                   |  | Путь с размерами одной стороны 12x18 м, площадь рекламного поля 216 кв.м., количество сторони: 2             |
|  | Триптих с размерами одной стороны 3x6 м, площадь рекламного поля 18 кв.м., количество сторони: 1                   |  | Сторон с размерами одной стороны 3,8 x 1,8 м, площадь рекламного поля 6,84 кв.м., количество сторони: 2      |
|  | Щит с размерами одной стороны 2,0x4 м, площадь рекламного поля 8 кв.м., количество сторони: 2                      |  | Сторон с размерами одной стороны 3,0 x 2,0 м, площадь рекламного поля 6 кв.м., количество сторони: 2         |
|  | Щит с размерами одной стороны 2,0x4 м, площадь рекламного поля 8 кв.м., количество сторони: 2                      |  | Сторон с размерами одной стороны 4,0 x 1,6 м, площадь рекламного поля 6,4 кв.м., количество сторони: 2       |

### Вспомогательные

 Контурный знак в районе (помимо вышесказанного)

Пунктир:

■ - НОВОЕ ОБОЗНАЧЕНИЕ РЕКЛАМНЫХ КОНСТРУКЦИЙ

КООРДАТЫ ВОЗМЕЩЕНИЯ РЕКЛАМНЫХ КОНСТРУКЦИЙ ВЫПОЛНЕНА НА ОДНОМ ПЛАНЕ

