



**АКЦИОНЕРНОЕ ОБЩЕСТВО  
«ДАЛЬНЕВОСТОЧНЫЙ ПРОЕКТНО-ИЗЫСКАТЕЛЬСКИЙ  
ИНСТИТУТ ТРАНСПОРТНОГО СТРОИТЕЛЬСТВА»**

Регистрационный номер от 11.09.2009 № 65 в реестре членов  
саморегулируемой организации СРО-П-065-30112009

**Развитие транспортного узла «Восточный-Находка» (Приморский край).  
Объекты федеральной собственности. Этап I - Объекты железнодорожного  
транспорта**

**ВНЕСЕНИЕ ИЗМЕНЕНИЙ В ДОКУМЕНТАЦИЮ ПО ПЛАНИРОВКЕ  
ТЕРРИТОРИИ (ПРОЕКТ ПЛАНИРОВКИ И ПРОЕКТ МЕЖЕВАНИЯ  
ТЕРРИТОРИИ)**

**Проект межевания территории**

**Раздел 1. Основная часть. Графическая часть**

**1026К-03-0137-ДПТ-ПМ.ОЧ.ГЧ**

**Том 5**

**Хабаровск  
2023**



**ДАЛГИПРОТРАНС**

**АКЦИОНЕРНОЕ ОБЩЕСТВО  
«ДАЛЬНЕВОСТОЧНЫЙ ПРОЕКТНО-ИЗЫСКАТЕЛЬСКИЙ  
ИНСТИТУТ ТРАНСПОРТНОГО СТРОИТЕЛЬСТВА»**

Регистрационный номер от 11.09.2009 № 65 в реестре членов  
саморегулируемой организации СРО-П-065-30112009

**Развитие транспортного узла «Восточный-Находка» (Приморский край).  
Объекты федеральной собственности. Этап I - Объекты железнодорожного  
транспорта**

**ВНЕСЕНИЕ ИЗМЕНЕНИЙ В ДОКУМЕНТАЦИЮ ПО ПЛАНИРОВКЕ  
ТЕРРИТОРИИ (ПРОЕКТ ПЛАНИРОВКИ И ПРОЕКТ МЕЖЕВАНИЯ  
ТЕРРИТОРИИ)**

**Проект межевания территории**

**Раздел 1. Основная часть. Графическая часть**

**1026К-03-0137-ДПТ-ПМ.ОЧ.ГЧ**

**Том 5**

**Главный инженер**

**И.В. Бадяев**

**Главный инженер проекта**

**В.И. Афонин**



**Хабаровск  
2023**

Взам. инв. №	
Подп. и дата	
Инв. № подл.	

## Содержание тома

Обозначение	Наименование	Примечание
1026К-03-0137-ДПТ-ПМ.ОЧ.ГЧ-С	Содержание тома	Листов 1
1026К-03-0137-ДПТ-ПМ.ОЧ.ГЧ, листы 1	Схема расположения листов	Листов 1
1026К-03-0137-ДПТ-ПМ.ОЧ.ГЧ, листы 2-31	Чертеж межевания территории (1:1000)	Листов 30
1026К-03-0137-ДПТ-ПМ.ОЧ.ГЧ, листы 32-40	Чертеж межевания территории (1:2000)	Листов 9
	Всего листов	41 лист



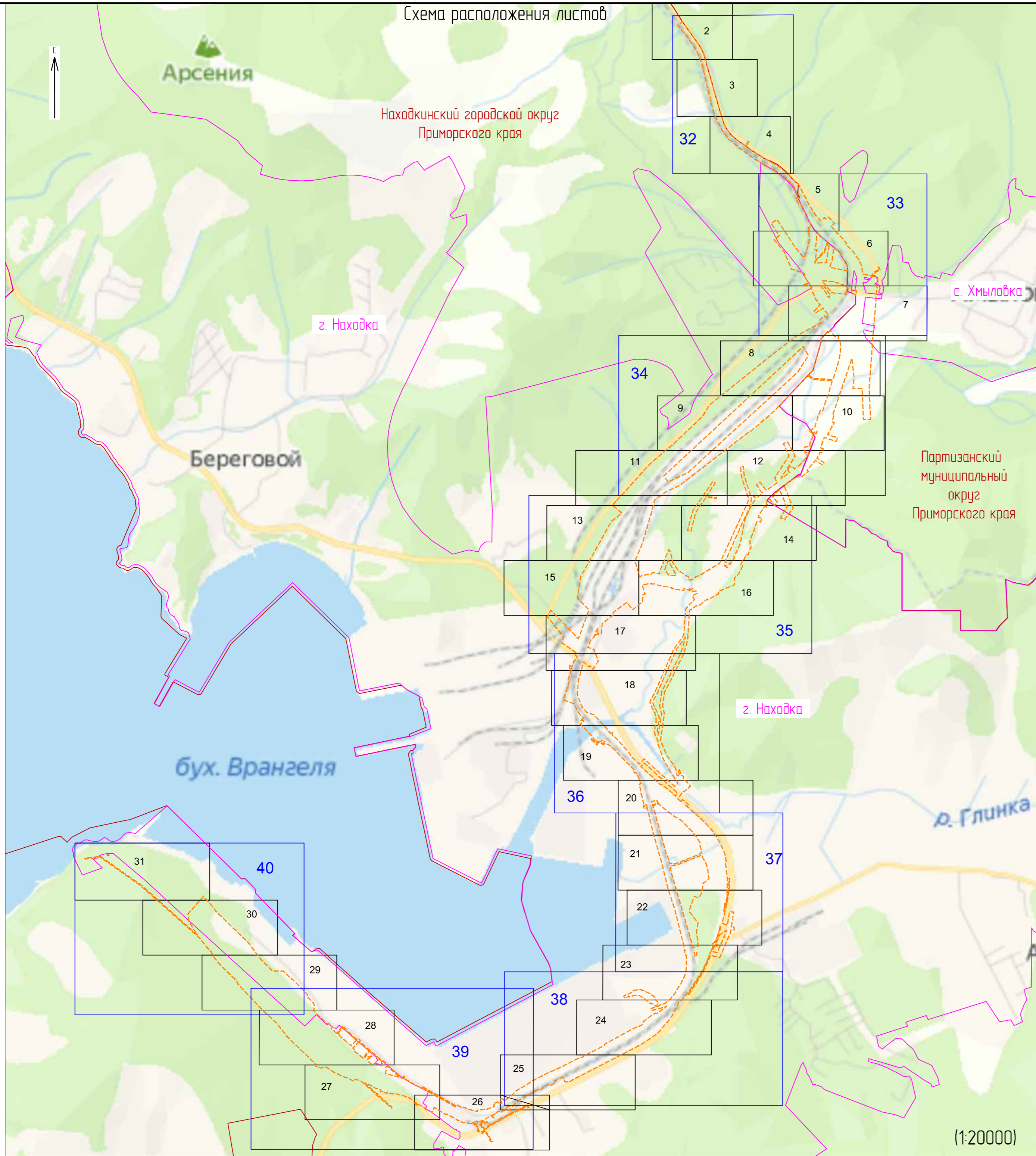





Взам. инв. №		Подп. и дата		<b>1026К-03-0137-ДПТ-ПМ.ОЧ.ГЧ-С</b>						
Инв. № подл.		Изм.	Коп.уч.	Лист	Недож.	Подп.	Дата	<b>Содержание тома 5</b>		
		Разраб.		Миронова			07.09.23			
								ИРД	1	1
		Н. контр.		Доронина			07.09.23	<b>АО «Дальгипротранс»</b>		

Схема расположения листов



Условные обозначения

-  - границы территории, в отношении которой осуществляется подготовка проекта межевания
-  - границы и наименования муниципальных образований
-  - границы и наименования населенного пункта
-  - схема расположения листов к с чертежу межевания (1:1000)
-  - схема расположения листов к с чертежу межевания (1:2000)

Взам. инв. №	
Листы и дата	
Инв. № подл.	

1026К-03-0137-ДПТ-ПМ.04.ГЧ						
«Развитие транспортного узла «Восточный-Находка» (Приморский край). Объекты федеральной собственности. Этап I - Объекты железнодорожного транспорта						
Изм.	Кол. уч.	Лист	№ док.	Подп.	Дата	
Разраб.	Миронова			<i>[Signature]</i>	07.09.23	
Провер.	Забнин			<i>[Signature]</i>	07.09.23	
Адм. разд.	Раманец			<i>[Signature]</i>	07.09.23	
Гл. спец.	Раманец			<i>[Signature]</i>	07.09.23	
Н. контр.	Даранина			<i>[Signature]</i>	07.09.23	
Нач. отд.	Воротникова			<i>[Signature]</i>	07.09.23	
Проект межевания территории. Основная часть. Графическая часть				Стадия	Лист	Листов
				ИРД	1	40
Схема расположения листов				АО «Дальгипротранс»		