

ГРАФИЧЕСКОЕ ОПИСАНИЕ
местоположения границ публичного сервитута

публичный сервитут для эксплуатации объектов электросетевого хозяйства (ВЛ 6кВ, КЛ 6кВ,
КТПН 6/0,4кВ)

(наименование объекта, местоположение границ которого описано (далее - объект))

Сведения об объекте					
№ п/п	Характеристики объекта		Описание характеристик		
1	2		3		
1	Местоположение объекта		Приморский край, г. Находка		
2	Площадь объекта ± величина погрешности определения площади ($P \pm \Delta P$)		10772кв.м±36кв.м		
3	Иные характеристики объекта		Срок действия: продолжительность: 10 лет		
Сведения о местоположении границ объекта					
1. Система координат МСК-25, зона 2					
2. Сведения о характерных точках границ объекта					
Обозначение характерных точек границ	Координаты, м		Метод определения координат характерной точки	Средняя квадратическая погрешность положения характерной точки (M_t), м	Описание обозначения точки на местности (при наличии)
	X	Y			
1	2	3	4	5	6
1	321311,75	2227044,34	Картометрический метод	0,25	—
2	321307,35	2227037,26	Картометрический метод	0,25	—
3	321370,71	2227031,55	Картометрический метод	0,25	—
4	321374,11	2227030,22	Аналитический метод	0,10	—
5	321376,98	2227028,46	Картометрический метод	0,25	—
6	321378,94	2227027,26	Аналитический метод	0,10	—
7	321383,17	2227023,53	Аналитический метод	0,10	—
8	321381,25	2227022,87	Картометрический метод	0,25	—
9	321388,43	2227013,47	Картометрический метод	0,25	—
10	321387,10	2227012,11	Картометрический метод	0,25	—
11	321389,96	2227009,31	Картометрический метод	0,25	—
12	321391,06	2227010,44	Картометрический метод	0,25	—
13	321409,24	2226970,02	Аналитический метод	0,10	—

1	2	3	4	5	6
14	321408,64	2226969,03	Картометрический метод	0,25	—
15	321415,47	2226954,43	Картометрический метод	0,25	—
16	321414,50	2226954,40	Картометрический метод	0,25	—
17	321414,54	2226950,52	Картометрический метод	0,25	—
18	321417,29	2226950,48	Картометрический метод	0,25	—
19	321418,41	2226948,02	Картометрический метод	0,25	—
20	321419,43	2226947,35	Аналитический метод	0,10	—
21	321432,49	2226918,32	Аналитический метод	0,10	—
22	321438,59	2226904,75	Картометрический метод	0,25	—
23	321447,06	2226886,83	Картометрический метод	0,25	—
24	321457,72	2226863,78	Картометрический метод	0,25	—
25	321467,62	2226842,55	Картометрический метод	0,25	—
26	321468,60	2226843,01	Картометрический метод	0,25	—
27	321468,68	2226839,56	Картометрический метод	0,25	—
28	321466,53	2226835,77	Картометрический метод	0,25	—
29	321461,84	2226832,20	Картометрический метод	0,25	—
30	321460,12	2226831,30	Картометрический метод	0,25	—
31	321458,21	2226830,70	Картометрический метод	0,25	—
32	321457,55	2226834,68	Картометрический метод	0,25	—
33	321449,94	2226833,41	Картометрический метод	0,25	—
34	321450,73	2226828,66	Картометрический метод	0,25	—
35	321449,57	2226828,41	Картометрический метод	0,25	—
36	321445,82	2226828,05	Картометрический метод	0,25	—
37	321445,58	2226820,85	Картометрический метод	0,25	—
38	321444,80	2226820,64	Картометрический метод	0,25	—
39	321454,59	2226784,05	Картометрический метод	0,25	—
40	321453,41	2226782,08	Картометрический метод	0,25	—
41	321455,52	2226780,58	Картометрический метод	0,25	—

1	2	3	4	5	6
42	321455,90	2226779,19	Картометрический метод	0,25	—
43	321536,04	2226806,27	Картометрический метод	0,25	—
44	321536,06	2226804,99	Картометрический метод	0,25	—
45	321539,29	2226805,05	Картометрический метод	0,25	—
46	321561,92	2226783,65	Картометрический метод	0,25	—
47	321591,29	2226769,13	Картометрический метод	0,25	—
48	321644,68	2226765,25	Картометрический метод	0,25	—
49	321707,11	2226831,39	Картометрический метод	0,25	—
50	321736,73	2226862,90	Картометрический метод	0,25	—
51	321766,77	2226895,28	Картометрический метод	0,25	—
52	321803,03	2226963,05	Картометрический метод	0,25	—
53	321821,44	2226998,43	Картометрический метод	0,25	—
54	321857,95	2227068,53	Картометрический метод	0,25	—
55	321865,74	2227152,81	Картометрический метод	0,25	—
56	321873,86	2227239,36	Картометрический метод	0,25	—
57	321877,16	2227279,68	Картометрический метод	0,25	—
58	321877,27	2227356,81	Картометрический метод	0,25	—
59	321877,94	2227393,57	Картометрический метод	0,25	—
60	321878,06	2227470,81	Картометрический метод	0,25	—
61	321850,89	2227556,44	Картометрический метод	0,25	—
62	321822,74	2227643,43	Картометрический метод	0,25	—
63	321795,42	2227727,98	Картометрический метод	0,25	—
64	321766,63	2227815,88	Картометрический метод	0,25	—
65	321718,12	2227962,08	Картометрический метод	0,25	—
66	321720,36	2227962,87	Картометрический метод	0,25	—
67	321718,57	2227966,47	Картометрический метод	0,25	—
68	321717,31	2227966,03	Картометрический метод	0,25	—
69	321712,38	2228008,92	Картометрический метод	0,25	—

1	2	3	4	5	6
70	321689,71	2228216,35	Картометрический метод	0,25	—
71	321690,64	2228215,77	Картометрический метод	0,25	—
72	321692,45	2228219,34	Картометрический метод	0,25	—
73	321689,07	2228222,08	Картометрический метод	0,25	—
74	321491,02	2228245,81	Картометрический метод	0,25	—
75	321490,05	2228243,95	Аналитический метод	0,50	—
76	321486,01	2228249,75	Картометрический метод	0,25	—
77	321484,43	2228247,73	Картометрический метод	0,25	—
78	321465,25	2228270,12	Картометрический метод	0,25	—
79	321406,78	2228366,51	Картометрический метод	0,25	—
80	321376,50	2228491,90	Картометрический метод	0,25	—
81	321376,79	2228496,75	Картометрический метод	0,25	—
82	321376,48	2228499,46	Картометрический метод	0,25	—
83	321374,82	2228503,28	Картометрический метод	0,25	—
84	321375,36	2228509,55	Картометрический метод	0,25	—
85	321375,83	2228521,32	Картометрический метод	0,25	—
86	321375,95	2228533,98	Картометрический метод	0,25	—
87	321375,54	2228540,42	Картометрический метод	0,25	—
88	321379,73	2228550,30	Картометрический метод	0,25	—
89	321384,00	2228555,61	Картометрический метод	0,25	—
90	321386,40	2228557,08	Картометрический метод	0,25	—
91	321389,46	2228560,09	Картометрический метод	0,25	—
92	321398,62	2228571,52	Картометрический метод	0,25	—
93	321414,43	2228585,19	Картометрический метод	0,25	—
94	321421,45	2228593,29	Картометрический метод	0,25	—
95	321434,19	2228605,76	Картометрический метод	0,25	—
96	321440,35	2228611,08	Картометрический метод	0,25	—
97	321443,81	2228612,97	Картометрический метод	0,25	—

1	2	3	4	5	6
98	321453,76	2228623,91	Картометрический метод	0,25	—
99	321458,00	2228627,24	Картометрический метод	0,25	—
100	321469,34	2228638,98	Картометрический метод	0,25	—
101	321475,45	2228644,10	Картометрический метод	0,25	—
102	321476,31	2228643,76	Картометрический метод	0,25	—
103	321477,00	2228643,04	Картометрический метод	0,25	—
104	321478,45	2228644,42	Картометрический метод	0,25	—
105	321477,45	2228645,46	Картометрический метод	0,25	—
106	321475,08	2228646,39	Картометрический метод	0,25	—
107	321467,97	2228640,45	Картометрический метод	0,25	—
108	321456,66	2228628,73	Картометрический метод	0,25	—
109	321452,39	2228625,38	Картометрический метод	0,25	—
110	321442,56	2228614,56	Картометрический метод	0,25	—
111	321439,23	2228612,75	Картометрический метод	0,25	—
112	321432,83	2228607,22	Картометрический метод	0,25	—
113	321420,00	2228594,66	Картометрический метод	0,25	—
114	321413,01	2228586,61	Картометрический метод	0,25	—
115	321397,18	2228572,93	Картометрический метод	0,25	—
116	321387,98	2228561,43	Картометрический метод	0,25	—
117	321385,16	2228558,67	Картометрический метод	0,25	—
118	321382,66	2228557,14	Картометрический метод	0,25	—
119	321378,00	2228551,34	Картометрический метод	0,25	—
120	321373,51	2228540,76	Картометрический метод	0,25	—
121	321373,95	2228533,92	Картометрический метод	0,25	—
122	321373,83	2228521,37	Картометрический метод	0,25	—
123	321373,37	2228509,68	Картометрический метод	0,25	—
124	321372,79	2228502,95	Картометрический метод	0,25	—
125	321374,53	2228498,93	Картометрический метод	0,25	—

1	2	3	4	5	6
126	321374,78	2228496,69	Картометрический метод	0,25	—
127	321374,36	2228489,45	Картометрический метод	0,25	—
128	321373,06	2228489,13	Картометрический метод	0,25	—
129	321403,13	2228364,99	Картометрический метод	0,25	—
130	321422,73	2228332,69	Картометрический метод	0,25	—
131	321423,55	2228332,80	Аналитический метод	0,50	—
132	321425,16	2228331,58	Аналитический метод	0,50	—
133	321425,43	2228329,57	Аналитический метод	0,50	—
134	321424,99	2228328,99	Картометрический метод	0,25	—
135	321462,11	2228267,85	Картометрический метод	0,25	—
136	321483,47	2228242,68	Картометрический метод	0,25	—
137	321683,95	2228218,66	Картометрический метод	0,25	—
138	321683,07	2228217,20	Картометрический метод	0,25	—
139	321685,74	2228215,84	Картометрический метод	0,25	—
140	321713,64	2227962,88	Картометрический метод	0,25	—
141	321762,83	2227814,64	Картометрический метод	0,25	—
142	321791,62	2227726,74	Картометрический метод	0,25	—
143	321818,93	2227642,20	Картометрический метод	0,25	—
144	321847,08	2227555,22	Картометрический метод	0,25	—
145	321873,35	2227472,43	Картометрический метод	0,25	—
146	321870,56	2227472,35	Картометрический метод	0,25	—
147	321870,45	2227468,34	Картометрический метод	0,25	—
148	321874,06	2227468,44	Картометрический метод	0,25	—
149	321873,94	2227393,61	Картометрический метод	0,25	—
150	321873,27	2227356,84	Картометрический метод	0,25	—
151	321873,16	2227281,79	Картометрический метод	0,25	—
152	321870,50	2227281,83	Картометрический метод	0,25	—
153	321870,30	2227277,78	Картометрический метод	0,25	—

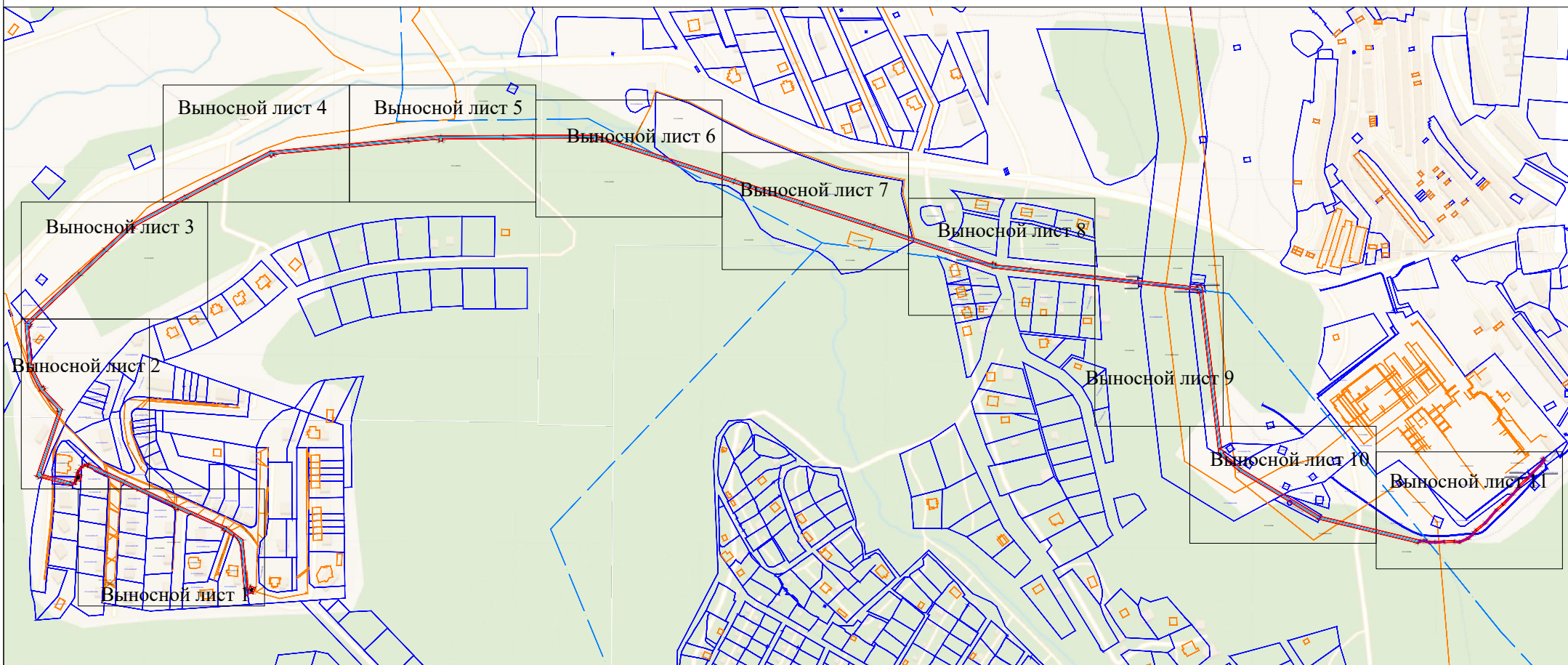
1	2	3	4	5	6
154	321872,99	2227277,77	Картометрический метод	0,25	—
155	321869,88	2227239,71	Картометрический метод	0,25	—
156	321861,76	2227153,18	Картометрический метод	0,25	—
157	321854,29	2227072,37	Картометрический метод	0,25	—
158	321853,09	2227073,05	Картометрический метод	0,25	—
159	321851,12	2227069,57	Картометрический метод	0,25	—
160	321853,33	2227068,32	Картометрический метод	0,25	—
161	321817,89	2227000,28	Картометрический метод	0,25	—
162	321799,49	2226964,92	Картометрический метод	0,25	—
163	321764,54	2226899,58	Картометрический метод	0,25	—
164	321763,07	2226900,83	Картометрический метод	0,25	—
165	321760,46	2226897,79	Картометрический метод	0,25	—
166	321762,24	2226896,28	Картометрический метод	0,25	—
167	321733,80	2226865,63	Картометрический метод	0,25	—
168	321704,19	2226834,13	Картометрический метод	0,25	—
169	321645,47	2226771,91	Картометрический метод	0,25	—
170	321641,50	2226771,84	Картометрический метод	0,25	—
171	321641,68	2226769,47	Картометрический метод	0,25	—
172	321593,77	2226772,96	Картометрический метод	0,25	—
173	321593,68	2226775,52	Картометрический метод	0,25	—
174	321589,65	2226775,31	Картометрический метод	0,25	—
175	321589,69	2226774,39	Картометрический метод	0,25	—
176	321565,98	2226786,11	Картометрический метод	0,25	—
177	321567,09	2226787,83	Картометрический метод	0,25	—
178	321563,73	2226790,00	Картометрический метод	0,25	—
179	321562,71	2226788,42	Картометрический метод	0,25	—
180	321538,49	2226811,31	Картометрический метод	0,25	—
181	321460,20	2226784,88	Картометрический метод	0,25	—

1	2	3	4	5	6
182	321458,15	2226786,21	Картометрический метод	0,25	—
183	321448,57	2226821,66	Картометрический метод	0,25	—
184	321447,60	2226821,40	Картометрический метод	0,25	—
185	321447,76	2226826,23	Картометрический метод	0,25	—
186	321449,88	2226826,43	Картометрический метод	0,25	—
187	321454,80	2226827,53	Картометрический метод	0,25	—
188	321460,89	2226829,45	Картометрический метод	0,25	—
189	321462,92	2226830,50	Картометрический метод	0,25	—
190	321468,06	2226834,42	Картометрический метод	0,25	—
191	321470,69	2226839,05	Картометрический метод	0,25	—
192	321470,59	2226843,94	Картометрический метод	0,25	—
193	321471,25	2226844,25	Картометрический метод	0,25	—
194	321450,69	2226888,51	Картометрический метод	0,25	—
195	321426,61	2226939,58	Картометрический метод	0,25	—
196	321400,43	2226996,40	Картометрический метод	0,25	—
197	321392,81	2227014,32	Картометрический метод	0,25	—
198	321377,02	2227035,00	Картометрический метод	0,25	—
199	321314,94	2227040,57	Картометрический метод	0,25	—
200	321316,22	2227042,45	Картометрический метод	0,25	—
201	321320,18	2227044,03	Картометрический метод	0,25	—
202	321317,80	2227050,01	Картометрический метод	0,25	—
203	321310,63	2227047,16	Картометрический метод	0,25	—
1	321311,75	2227044,34	Картометрический метод	0,25	—

3. Сведения о характерных точках части (частей) границы объекта

Обозначение характерных точек части границы	Координаты, м		Метод определения координат характерной точки	Средняя квадратическая погрешность положения характерной точки (M _i), м	Описание обозначения точки на местности (при наличии)
	X	Y			
1	2	3	4	5	6
Часть № —					

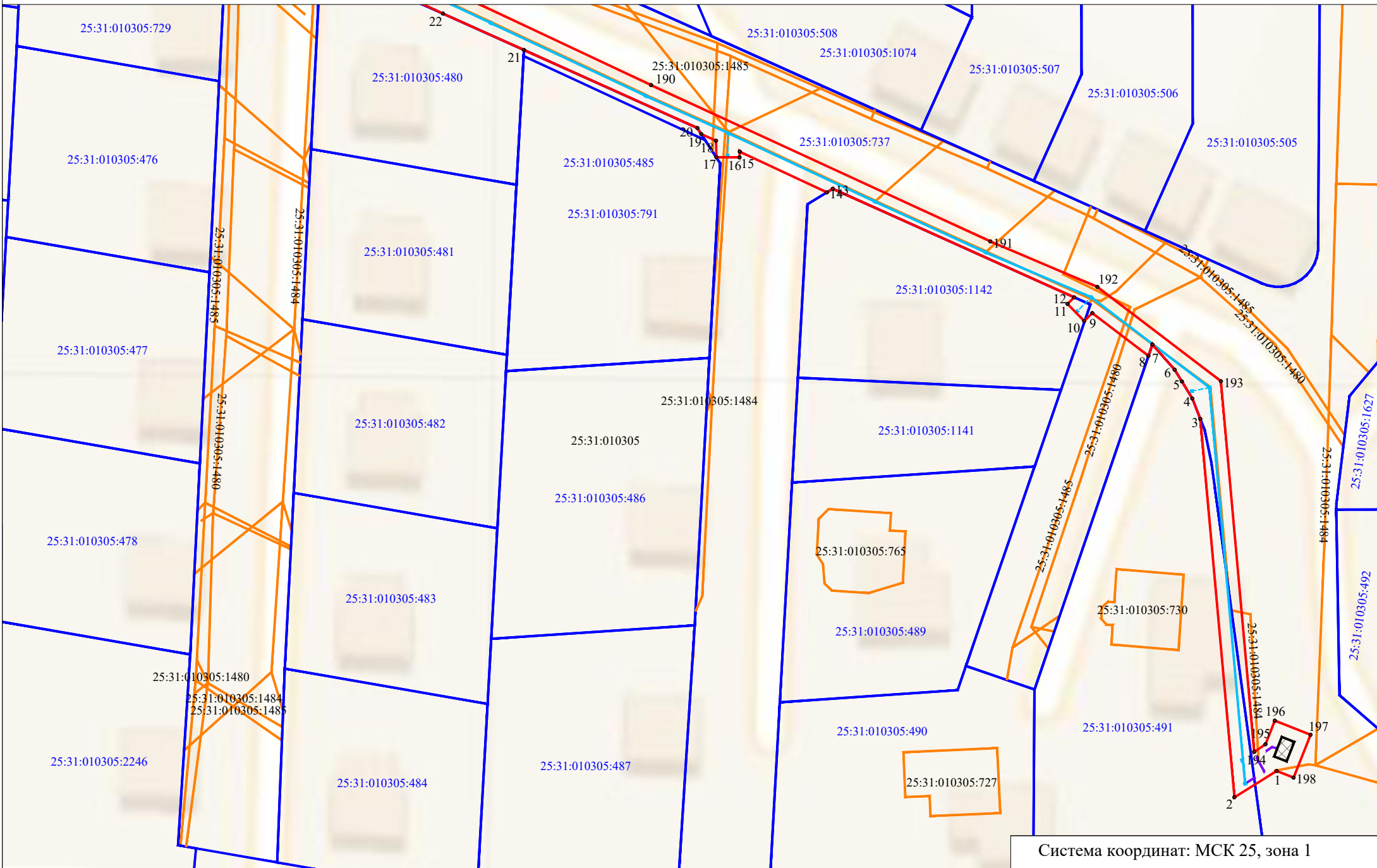
СХЕМА РАСПОЛОЖЕНИЯ ГРАНИЦ ПУБЛИЧНОГО СЕРВИТУТА



Система координат: МСК 25, зона 2

Масштаб 1:6800

Выносной лист 1



Система координат: МСК 25, зона 1

Масштаб М 1:800

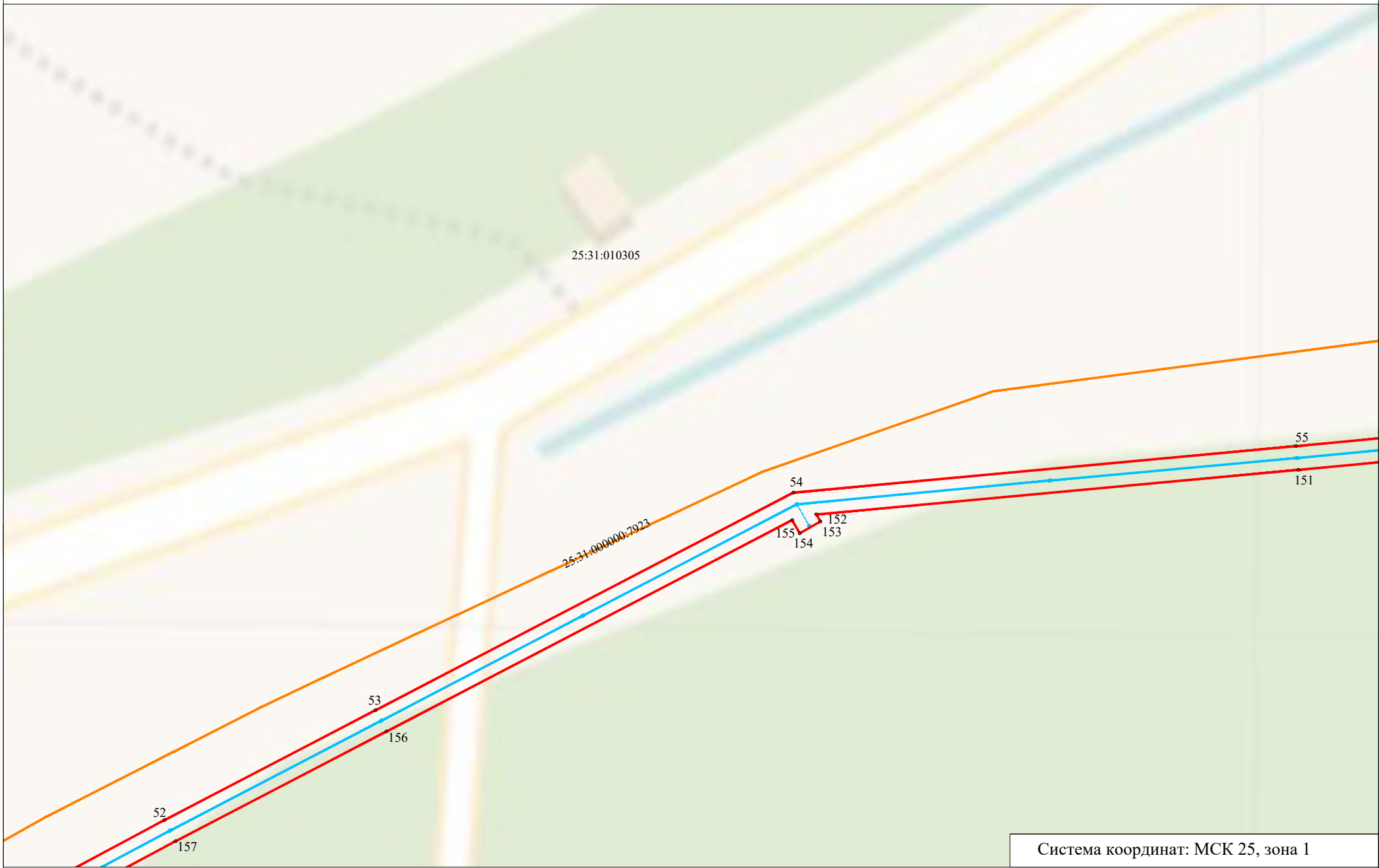
Выносной лист 3



Система координат: МСК 25, зона 1

Масштаб М 1:800

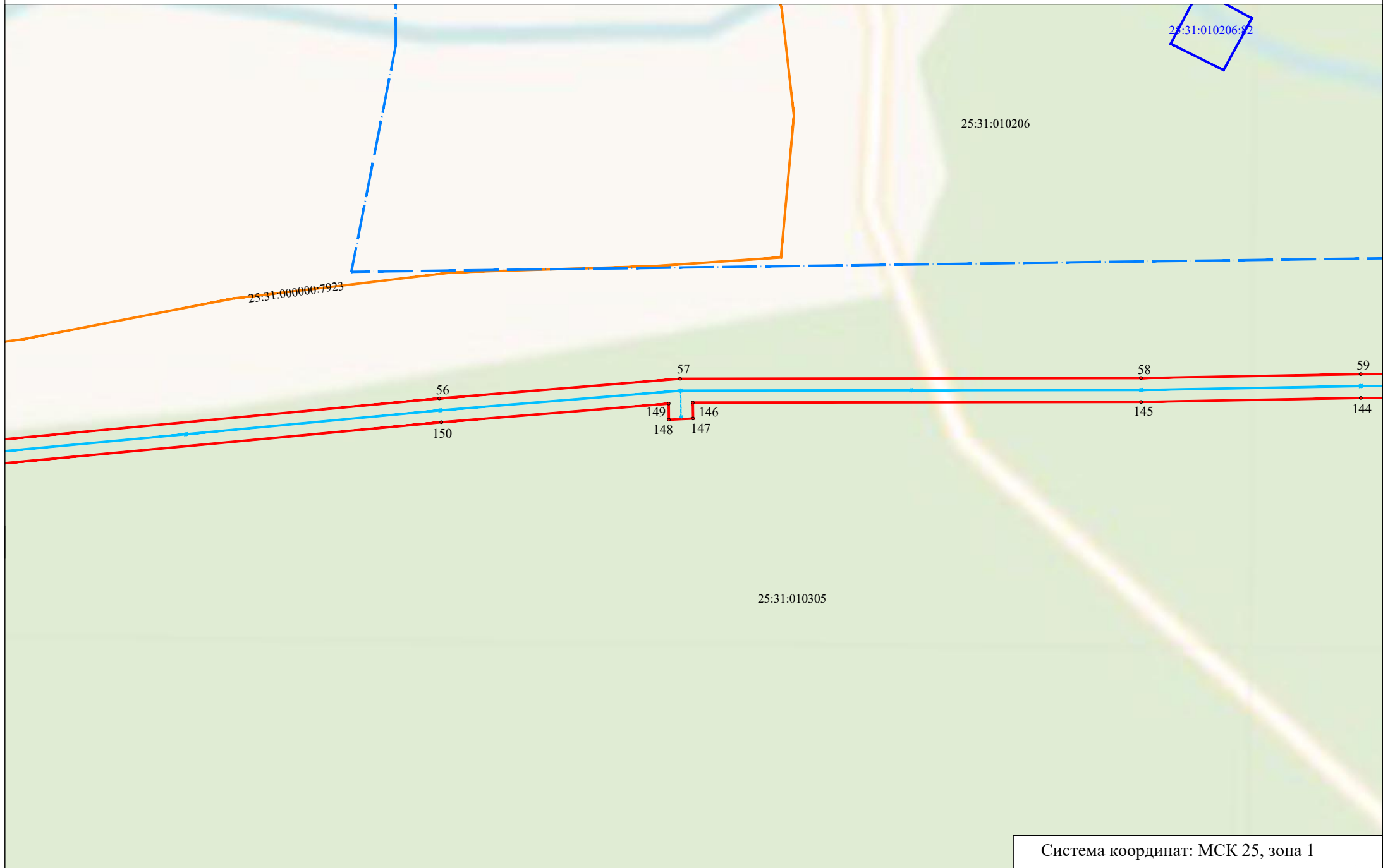
Выносной лист 4



Система координат: МСК 25, зона 1

Масштаб М 1:800

Выносной лист 5



Система координат: МСК 25, зона 1

Масштаб М 1:800

Выносной лист 6



Система координат: МСК 25, зона 1

Масштаб М 1:800

Выносной лист 7



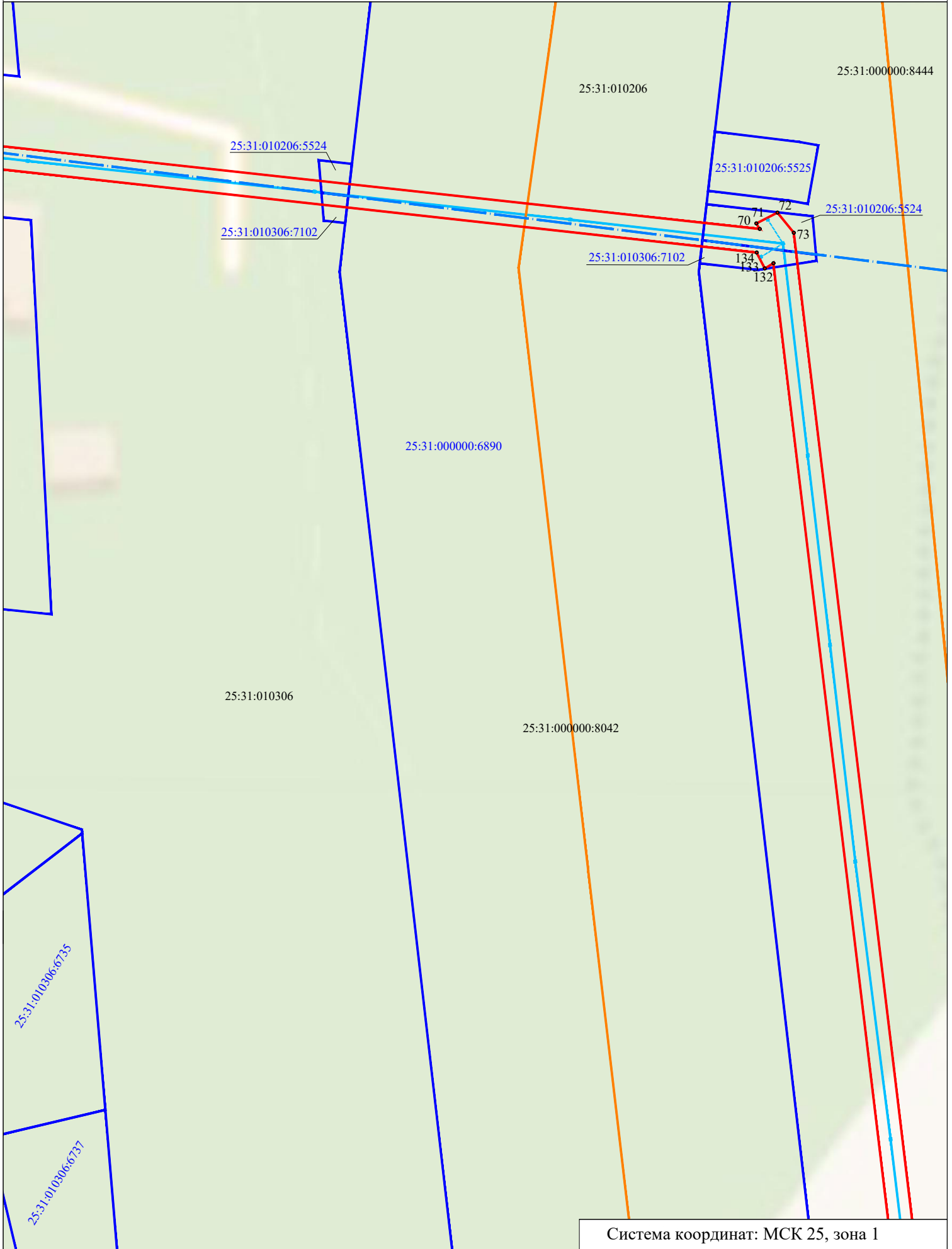
Масштаб М 1:800

Выносной лист 8



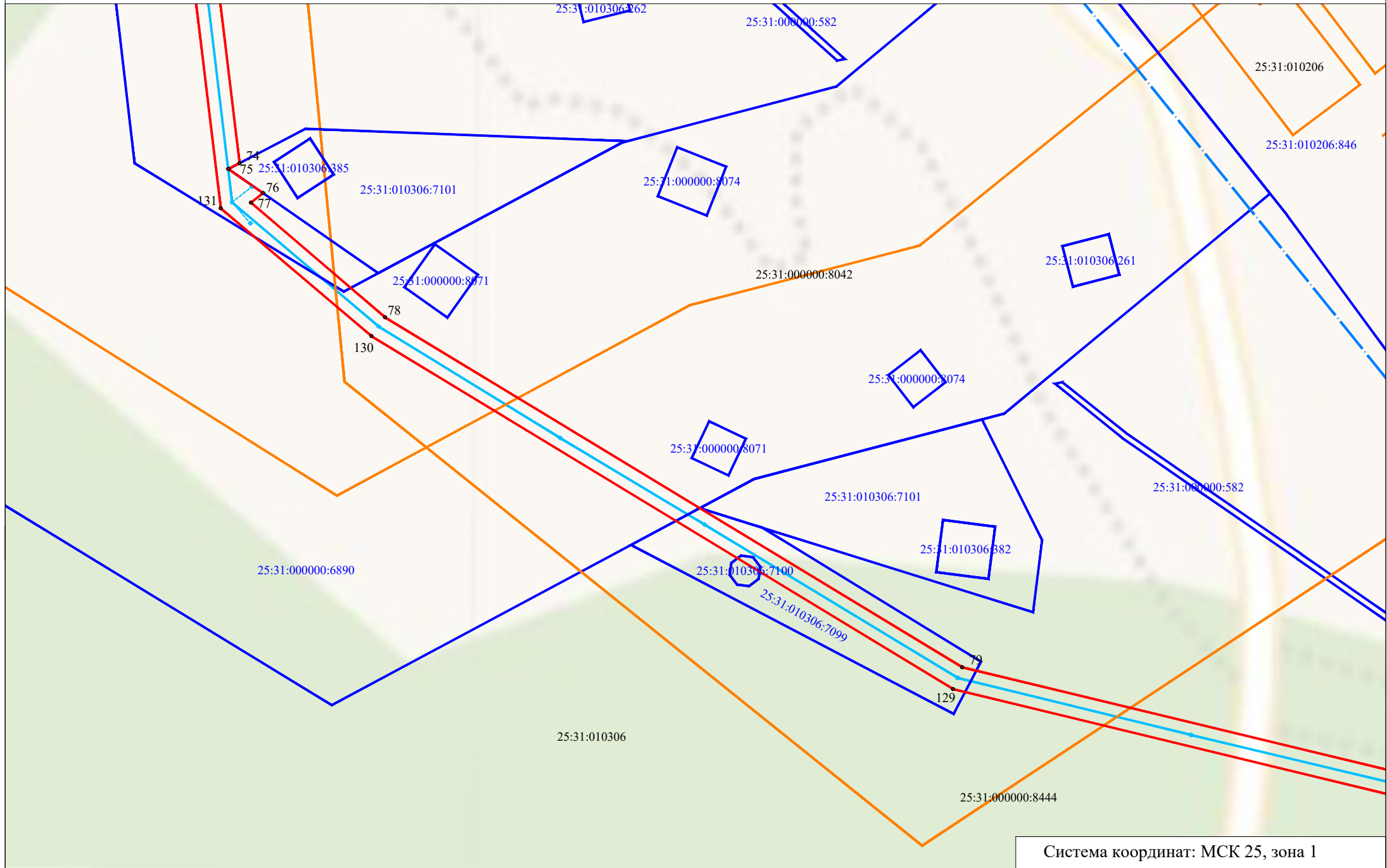
Масштаб М 1:800

Выносной лист 9



Масштаб М 1:800








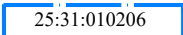
Выносной лист 10



Система координат: МСК 25, зона 1

Масштаб М 1:800

Условные обозначения:

-  - местоположение инженерного сооружения (ВЛ - 6кВ)
-  - местоположение инженерного сооружения (КЛ - 6кВ)
-  - местоположение инженерного сооружения (КТПН 6/0,4кВ)
-  - границы действия публичного сервитута
-  - обозначение характерной точки публичного сервитута
-  - граница и кадастровый номер земельного участка, стоящего на ГКУ
-  - граница и кадастровый номер здания, сооружения, стоящего на ГКУ
-  - граница и номер кадастрового квартала